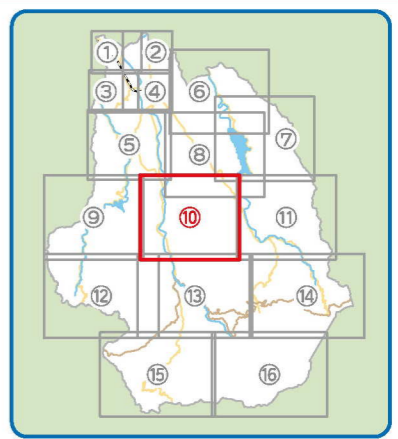
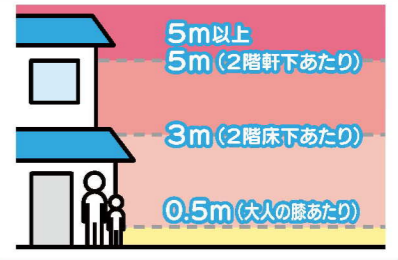


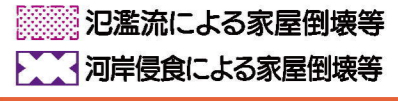
洪水・土砂災害
ハザードマップ ⑩



洪水浸水想定区域



家屋倒壊等氾濫想定区域



土砂災害警戒区域等



防災関連情報

- 指定一般避難所 (公民館・集会所等自主運営避難所)
- 指定一般避難所 (学校施設等収容避難所)
- 避難場所 (グラウンド・駐車場)
- 水位観測所
- 河川カメラ
- 消防団格納庫
- 屋外拡声子局
- 県道



災害を知る

リスクを知る

対応を知る