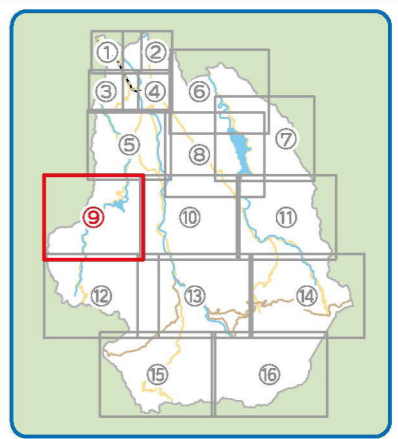
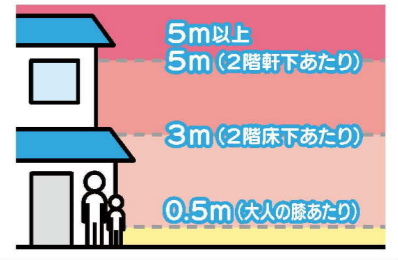


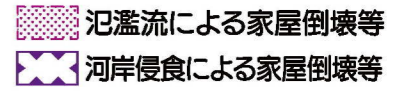
洪水・土砂災害
ハザードマップ ⑨



洪水浸水想定区域



家屋倒壊等氾濫想定区域



土砂災害警戒区域等



防災関連情報

- 水位観測所
- 雨量観測所
- 屋外拡声子局
- 市町村境
- 県道



測量法に基づく国土地理院長承認(使用)
R 6JHs 495

災害を知る

リスクを知る

対応を知る